sitronics КТ

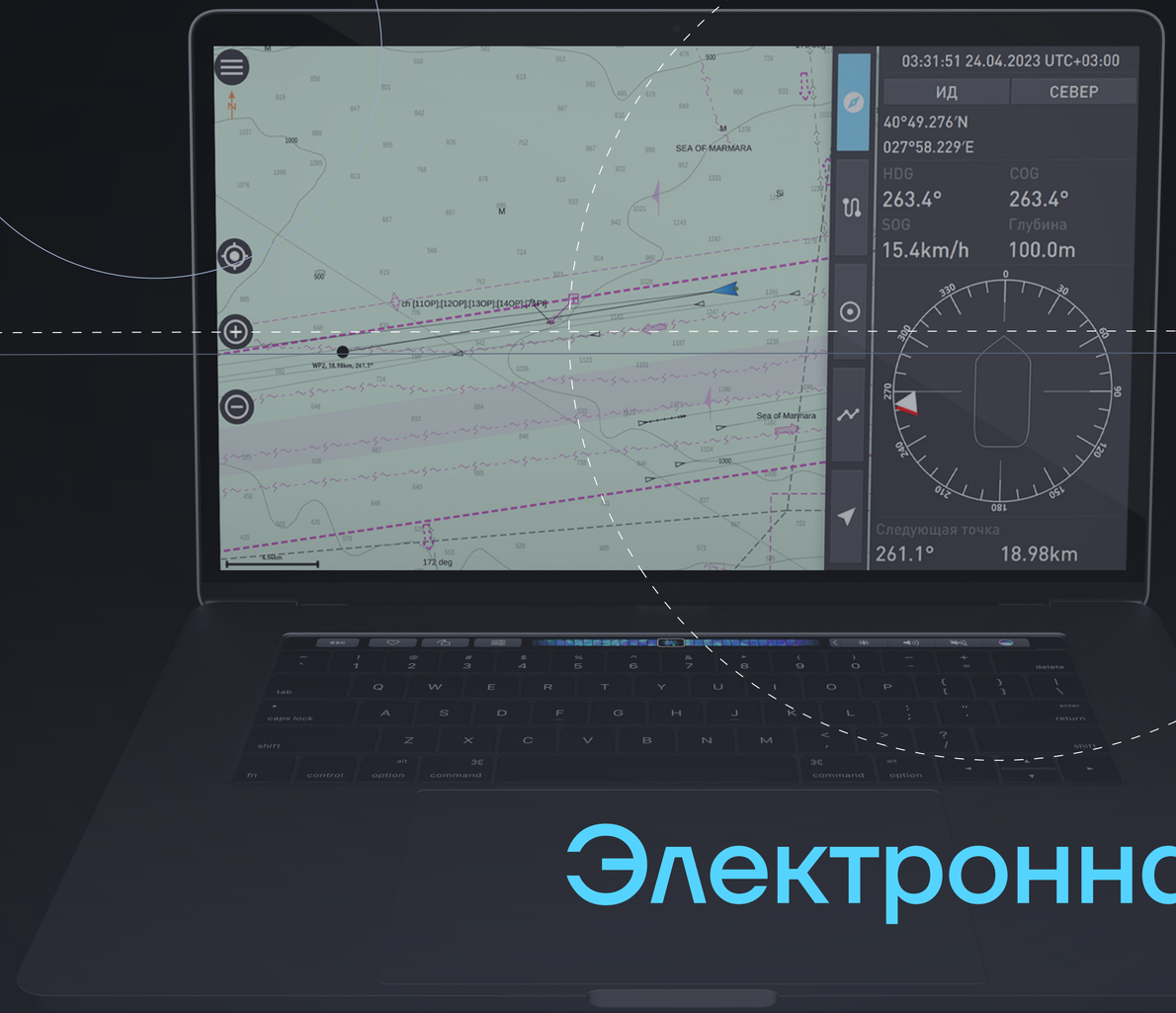

Электронная картографическая система «Шкипер»

Электронная картографическая система «Шкипер»

Предназначена для отображения электронных навигационных карт и информационного обеспечения судоводителя при решении задач судовождения.

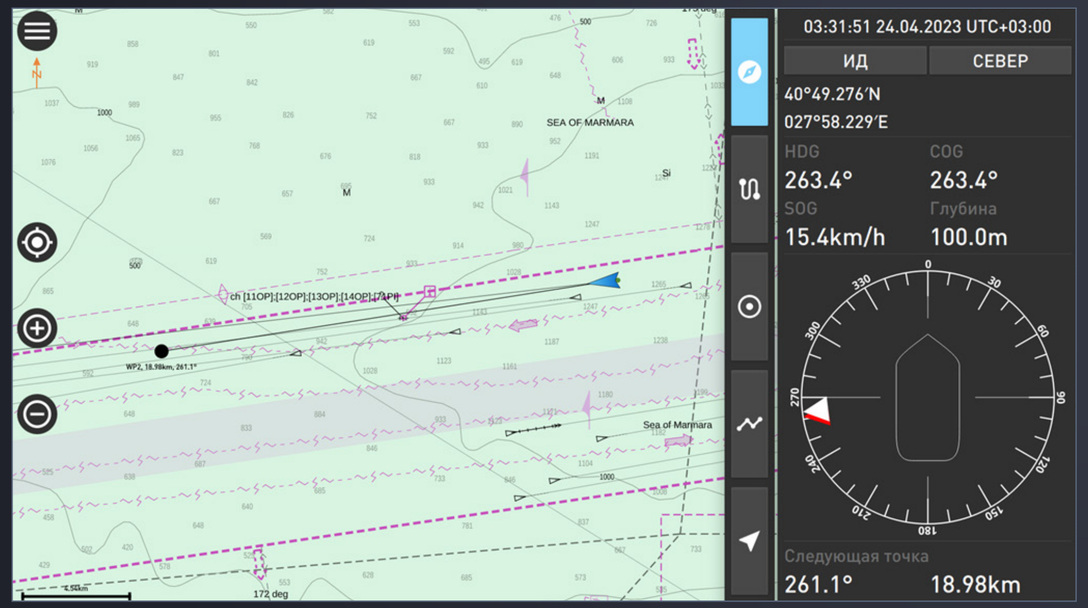

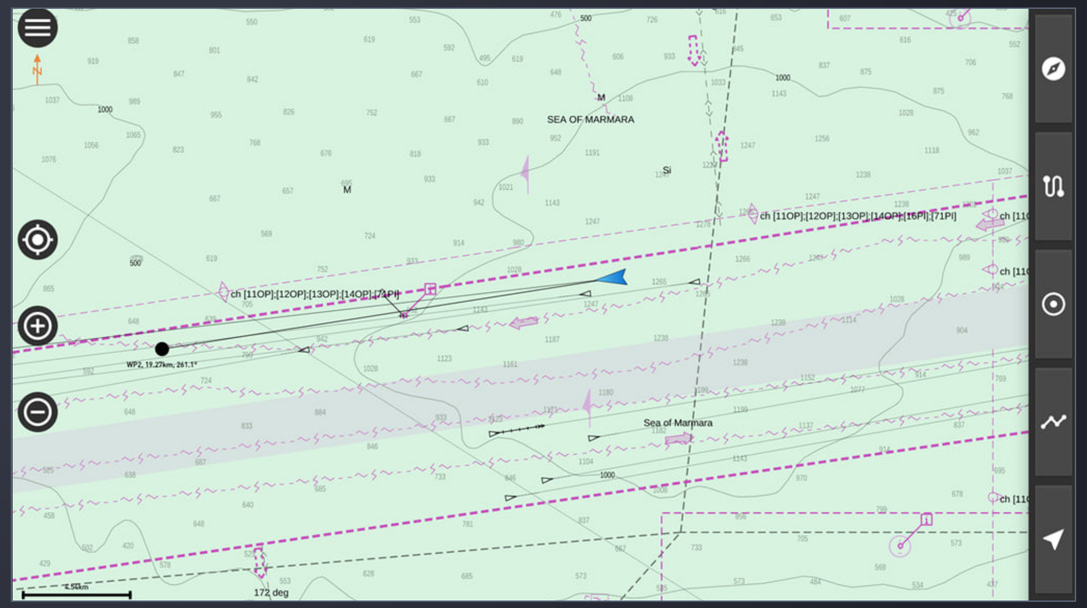

Программное обеспечение обеспечивает решение следующих задач:

- управление коллекцией электронных навигационных карт;
- отображение электронных навигационных карт;
- отображение навигационной информации;
- планирование маршрута плавания судна с проверкой на безопасность;
- сопряжение с навигационным оборудованием;
- отображение целевой обстановки по данным АИС;
- мониторинг движения судна относительно заданного маршрута;
- мониторинг картированных опасностей;
- генерация сигналов аварийно-предупредительной сигнализации;
- сохранение данных пройденного пути.

РУКОВОДСТВО ПОЛЬЗОВАТЕЛЯ

Воспользуйтесь QR-кодом для просмотра руководства или скачайте по ссылке: https://sitronics-kt.ru/documentation/files/?file=shkiper_install

СТОИМОСТЬ ПРОГРАММНОГО ОБЕСПЕЧЕНИЯ

Стоимость ПО «Шкипер» рассчитывается индивидуально. Для определения стоимости просим направлять запрос на office@sitronics-kt.ru, а также звонить по телефону +7 (812) 449-90-90

Контакты

САНКТ-ПЕТЕРБУРГ

199178, Санкт-Петербург, Малый проспект Васильевского острова, 54к5 «П»

Телефон: (812) 449-90-90

Факс: (812) 449-90-91

office@sitronics-kt.ru

МОСКВА

109316, Москва, Волгоградский проспект, 32к31, этаж 3, помещение W330

Телефон: (495) 748-35-80

Факс: (495) 620-36-89

office@sitronics-kt.ru